


















**План-схема района расположения ОУ,
пути движения транспортных средств и обучающихся (воспитанников)**

-  - проезжая часть,
-  - жилые дома,
-   -направление движения автотранспорта ,
-  - тротуар,
-   направление движения воспитанников с родителями.

-  - 1.23 - «Дети»,
-   - 5.19.1, 5.19.2 - «Пешеходный переход»
-  - 5.16 – «Место остановки автобуса и (или) троллейбуса»
-  - 1.1 – «Железнодорожный переезд без шлагбаума»
-  -8.2.1 "Расстояние до объекта"

-  -2.1 Главная дорога
-  -2.4 "Уступите дорогу"
-  - 8.13 "Направление главной дороги"
-  -2.2 "Конец главной дороги".