

УТВЕРЖДАЮ
Заведующий муниципальным
дошкольным образовательным
учреждением детским садом
общеразвивающего вида № 54
Т.С. Живанская



УТВЕРЖДАЮ
Начальник ОИМБДД
Рыбинского МУ МВД России
А.В. Пушкин
« 17 » 12 2013 г.



ПАСПОРТ

дорожной безопасности образовательного учреждения
муниципального дошкольного образовательного учреждения
детского сада общеразвивающего вида № 54

2013 год

Общие сведения

Муниципальное дошкольное образовательное учреждение
детский сад общеразвивающего вида № 54

Тип ОУ: дошкольное образовательное учреждение

Юридический адрес ОУ: Ярославская область, 152907 город Рыбинск,
улица Кулибина, дом 5.

Фактический адрес ОУ: Ярославская область, 152907 город Рыбинск,
улица Кулибина, дом 5.

Руководители ОУ:

Заведующий Живанская Т.С. (телефон 55-25-07)

Ответственные сотрудники
муниципального органа
управления образованием:

начальник отдела дошкольного образования Монахова Ж.Л.
(телефон 22-23-30)

Ответственные от
отдела ГИБДД МР: начальник отделения ОАР и ГИБДД
Фиялковский Д.И. (телефон 22-24-19)

Ответственные педагоги
за мероприятия по профилактике
детского травматизма

воспитатели: Мохова М.С.
Певцова Л.Н.

Музыкальный руководитель Щербан О.В.

Количество обучающихся (воспитанников): 86 человек.

Наличие уголка по БДД: в каждой из 4 групп, в соответствии с
требованиями к формированию развивающей среды

Наличие класса по БДД: нет

Наличие площадки по БДД: во дворе перед зданием детского сада
имеется разметка, выносные знаки дорожного движения

Наличие отряда ЮИД: нет

Наличие автобуса в ОУ (школьного) или любого другого,
предназначенного для перевозки обучающихся (воспитанников): нет.

Время работы детского сада : 7.00-19.00

Телефоны оперативных служб:

МЧС 112,

скорая помощь 03,


полиция 02

Содержание

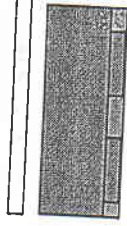
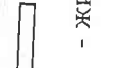



I. План-схемы образовательного учреждения:

- 1) район расположения ОУ, пути движения транспортных средств и обучающихся (воспитанников);
- 2) пути движения транспортных средств к местам разгрузки/погрузки и рекомендуемых безопасных путей передвижения обучающихся (воспитанников) по территории образовательного учреждения.





II. Приложения.



План-схема района расположения ОУ,
пути движения транспортных средств и обучающихся (воспитанников)

-  - проезжая часть,
-  - жилые дома,
-  -направление движения автотранспорта,
-  - тротуар,
-  направление движения воспитанников с родителями,

-  - 1.23 - «Дети».
-  - 5.19.1, 5.19.2 - «Пешеходный переход»
-  - 5.16 - «Место остановки автобуса и (или) троллейбуса»
-  - 1.1 - «Железнодорожный переезд без шлагбаума»
-  - 8.2.1 "Расстояние до объекта"

-  - 2.1 Главная дорога
-  2.4 "Уступите дорогу"
-  - 8.13 "Направление главной дороги"
-  - 2.2 "Конец главной дороги"

Пути движения транспортных средств к местам разгрузки/погрузки и рекомендуемые пути передвижения обучающихся (воспитанников) по территории образовательного учреждения

